

Aktivní dovolená **PLUS**



BIKE SAFARI



BIKE & BOAT



TREK SAFARI

Přehled zájezdů 2024

AKTIVNÍ DOVOLENÁ PLUS		Počet dní / nocí	Květen	Červen	Červenec	Srpen	Září	Cena od Kč/os.
-----------------------	--	------------------	--------	--------	----------	-------	------	----------------

Itálie / Rakousko / Německo / Chorvatsko / Slovinsko

BIKE SAFARI								
1	Terst - Poreč	5/4	✓	✓	✓	✗	✓	11 190
2	Alpe Adria Villach - Grado I	5/4	✓	✓	✓	✓	✓	13 190
3	Alpe Adria Villach - Grado II	6/5	✓	✓	✓	✓	✓	16 190
4	Vinicemi Prosecca	6/5	✓	✓	✓	✗	✓	14 490
5	Korutanský jezerní okruh	6/5	✓	✓	✓	✓	✗	14 990
6	Alpe Adria Salzburg - Grado	8/7	✓	✓	✓	✓	✓	27 490
7	Alpe Adria Villach - Terst	8/7	✓	✓	✓	✓	✓	20 490
8	Alpe Adria Villach - Lublaň - Terst	8/7	✓	✓	✓	✓	✓	22 990
9	Benátky - Poreč	8/7	✓	✓	✓	✓	✗	17 490
10	Dolomity - Benátky	8/7	✓	✓	✓	✓	✗	18 690
11	Dolomity Tour	8/7	✓	✓	✓	✓	✗	20 490
12	Lago di Garda Tour	8/7	✓	✓	✓	✗	✓	20 990
13	Přírodní parky Dolomit	8/7	✓	✓	✓	✗	✓	19 190
14	Mnichov - Benátky	9/8	✓	✓	✓	✓	✗	31 690

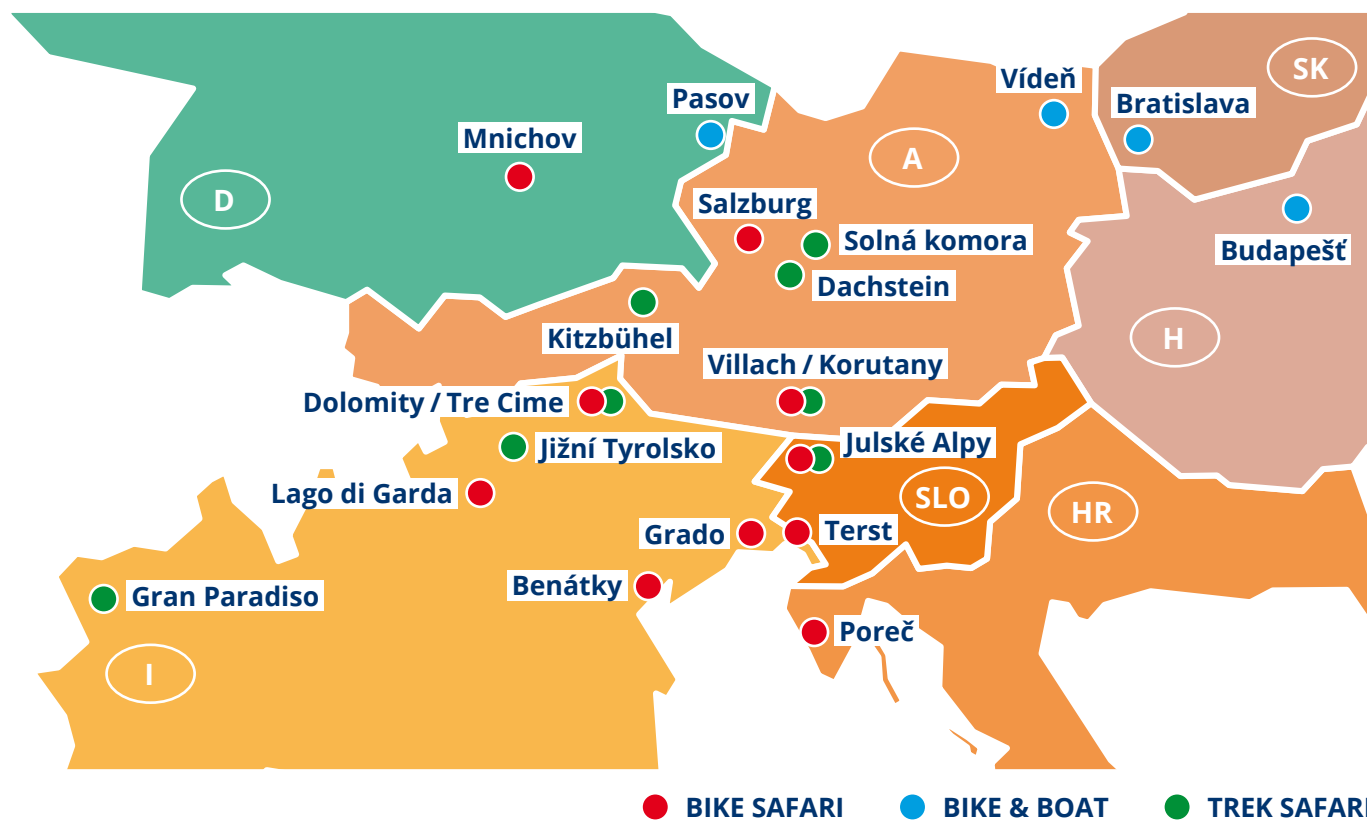
Německo / Rakousko / Slovensko / Maďarsko

BIKE & BOAT								
15	Pasov - Vídeň - Pasov	8/7	✓	✓	✓	✓	✓	21 910
16	Pasov - Vídeň - Bratislava - Budapešť - Pasov	8/7	✓	✓	✓	✓	✓	24 640

Itálie / Rakousko / Slovinsko

TREK SAFARI									
17	Gran Paradiso Tour II	4/3	✗	✓	✓	✓	✓	✗	13 090
18	Gran Paradiso Tour I	5/4	✗	✓	✓	✓	✓	✗	14 890
19	Srdce Jižního Tyrolska	6/5	✓	✓	✓	✗	✓	17 490	
20	King Dachstein Trail pro běžce	6/5	✗	✗	✓	✓	✓	19 900	
21	Přírodní parky Dolomit	7/6	✗	✗	✓	✓	✗	20 690	
22	Korutany - Friuli - Julské Alpy	8/7	✗	✗	✓	✓	✓	20 990	
23	Kitzbühel - Tre Cime di Lavaredo	8/7	✗	✗	✓	✓	✓	✗	20 190
24	Nenáročná turistika v Solné komoře	8/7	✓	✓	✓	✓	✓	18 200	

Aktivní dovolená **PLUS**



© the.adventure.bakery



© Rad+Reisen GmbH | Carina Essbuechl

www.nev-dama.cz/dovolena-aktivne



© Harald Wisthaler

TERST – POREČ 5 dní / 4 noci (sobota – středa)

cca 120 až 165 km



Popis

Terst, místo setkání mezi národy Středomoří a národy střední Evropy, první přístav habsburské říše v 16. století, je výchozím bodem této cesty. Dnes je Terst živým pohraničním městem plným památek, kostelů, muzeí a paláců. Trasa opouští Itálii a pojedete na kole nejprve přes Slovinsko a poté podél barevného chorvatského pobřeží. Tento slunný poloostrov na Jadranu je malebnou sbírkou rybářských vesniček, městeček, krasových kopců, údolí a vinic. Okouzlí vás kontrast míst a barev a nebude nouze ani o možnosti relaxace u moře v jedné z četných zátok a zálivů.

Technické parametry

Snadná trasa na kole po cyklostezkách nebo klidných vedlejších silnicích. Vhodné pro děti od 14 let.

zpětný transfer na vyžádání

CENA ZAHRNUJE

- přenocování ve 3* a/nebo příležitostně 4* hotelech
- snídaně
- video briefing v anglickém a německém jazyce
- převoz zavazadel z hotelu do hotelu
- připravený itinerář trasy
- podrobné cestovní dokumenty (mapy, popis trasy, místa, důležitá telefonní čísla)
- navigační aplikaci
- telefonickou asistenční službu po celou dobu zájezdu

Aktivní dovolená **PLUS**

INDIVIDUÁLNÍ ZÁJEZDY





© www.wisthaler.com – Harald Wisthaler

ALPE ADRIA VILLACH – GRADO I 5 dní / 4 noci (sobota – středa)

cca 192 km



Popis

Výchozím bodem této prohlídky je korutanské město Villach, kde se stékají řeky Dráva a Gail. Z Rakouska však brzy přejíždíte do Itálie, do regionu Friuli-Venezia Giulia, který nabízí velmi rozmanitou krajinu, ale také značné kulturní bohatství, jež se odráží v místní kuchyni, silně ovlivněné tradicemi alpsko-rakouskými, ale i slovinskými a benátskými. Poté, co za sebou necháte vrcholy Karnských Alp, pojedete na kole pozvolně klesajícím profilem směrem k Jaderskému moři, abyste dosáhli jeho širokých pláží s bílým pískem.

Budete tak mít za sebou poslední úsek velkolepé trasy Alpe Adria, která překračuje Alpy a spojuje kouzelné rakouské město Salzburg s italským turistickým centrem Grado.

Technické parametry

Snadná trasa na kole po cyklostezkách nebo klidných vedlejších silnicích. Vhodné pro děti od 14 let.

zpětný transfer na vyžádání

CENA ZAHRNUJE

- ▶ přenocování ve 3* a/nebo příležitostně 4* hotelech
- ▶ snídaně
- ▶ video briefing v anglickém a německém jazyce
- ▶ převoz zavazadel z hotelu do hotelu
- ▶ připravený itinerář trasy
- ▶ podrobné cestovní dokumenty (mapy, popis trasy, místa, důležitá telefonní čísla)
- ▶ navigační aplikaci
- ▶ telefonickou asistenční službu po celou dobu zájezdu

Aktivní dovolená **PLUS**

INDIVIDUÁLNÍ ZÁJEZDY





© Harald Wisthaler

ALPE ADRIA VILLACH – GRADO II 6 dní / 5 nocí (sobota – čtvrtek)

cca 210 km



Popis

Výchozím bodem této prohlídky je korutanské město Villach, kde se stékají řeky Dráva a Gail. Z Rakouska se však brzy přejíždí do Itálie, do regionu Friuli-Venezia Giulia, který nabízí velmi rozmanitou krajinu, ale také značné kulturní bohatství, jež se odráží v místní kuchyni, silně ovlivněné tradicemi alpsko-rakouskými, ale i slovinskými a benátskými. Poté, co za sebou necháte vrcholy Karnských Alp, pojedete na kole pozvolně klesajícím profilem směrem k Jaderskému moři, abyste dosáhli jeho širokých pláží s bílým pískem.

Budete tak mít za sebou poslední úsek velkolepé trasy Alpe Adria, která překračuje Alpy a spojuje kouzelné rakouské město Salzburg s italským turistickým centrem Grado.

Technické parametry

Snadná trasa na kole po cyklostezkách nebo klidných vedlejších silnicích. Vhodné pro děti od 14 let.

zpětný transfer na vyžádání

CENA ZAHRNUJE

- přenocování ve 3* a/nebo příležitostně 4* hotelech
- snídaně
- video briefing v anglickém a německém jazyce
- převoz zavazadel z hotelu do hotelu
- připravený itinerář trasy
- podrobné cestovní dokumenty (mapy, popis trasy, místa, důležitá telefonní čísla)
- navigační aplikaci
- telefonickou asistenční službu po celou dobu zájezdu

Aktivní dovolená **PLUS**

INDIVIDUÁLNÍ ZÁJEZDY





© www.wisthaler.com – Harald Wisthaler

VINICEMI PROSECCA

6 dní / 5 nocí (neděle – pátek)

cca 199 km



Popis

Prosecco se pěstuje z odrůdy bílých hroznů Glera ve velké oblasti zahrnující regiony Veneto a Friuli Venezia Giulia. Od roku 2009 je chráněno označením DOC (denominazione di origine controllata neboli chráněné označení původu). Jízda na kole v této oblasti plné vinic je zážitkem, který rozhodně stojí za to! Čeká na vás oblast plná kouzelných míst se zajímavou historií, tradicemi i uměním, ale i nečekaná překvapení, která svědčí o její tisícileté minulosti: starobylé hrady, šlechtické vily, památky, rodinná vinařství a sklepy, kde místní obyvatelé udržují při životě tradici a potěšení z pohostinnosti. Bude proto povinností ochutnat jejich typické místní produkty. Označením Prosecco se může pyšnit víno vyrobené z hroznů pouze v této konkrétní oblasti.

Technické parametry

Snadná trasa na kole po cyklostezkách nebo klidných vedlejších silnicích. Vhodné pro děti od 14 let.

CENA ZAHRNUJE

- ▶ přenocování ve 3* nebo 3*S hotelech
- ▶ snídaně
- ▶ video briefing v anglickém a německém jazyce
- ▶ převoz zavazadel z hotelu do hotelu
- ▶ připravený itinerář trasy
- ▶ podrobné cestovní dokumenty (mapy, popis trasy, místa, důležitá telefonní čísla)
- ▶ navigační aplikaci
- ▶ telefonickou asistenční službu po celou dobu zájezdu

Aktivní dovolená **PLUS**

INDIVIDUÁLNÍ ZÁJEZDY





➤ KORUTANSKÝ JEZERNÍ OKRUH 6 dní / 5 nocí (neděle – pátek)

cca 195 km



Popis

Okruh okolo korutanských jezer vás zavede k objevování nejkrásnějších přírodních vodních ploch této oblasti. Rozmanitá panoramata, doprovázená kopcovitým a místy lehce hornatým profilem, vás uchvátí svými tyrkysově zbarvenými jezery. Vliv Středomoří činí klima v tomto koutě jižního Rakouska obzvláště mírné, proto je zde velmi příjemné jezdit na kole od dubna do října. Trasa vás zavede z Villachu k jezerům Faaker See a Klopeiner See, a dále přes město Klagenfurt k jezeru Würthersee, než se vrátíte do oblasti Villachu, kde objevíte jezero Ossiacher See. Tento krátký okruh nabízí nenáročný itinerář mezi korutanskými jezery, bez pasáží s příliš náročnými úseky, je proto vhodný i pro rodiny s dětmi.

Technické parametry

Trasa vede převážně po udržovaných cyklostezkách, často přímo podél břehu jezera. Je převážně rovinatá, v některých úsecích mírně kopcovitá. Vhodné i pro zdatné děti od 8 let.

CENA ZAHRNUJE

- přenocování ve 3* a/nebo příležitostně 4* hotelech
- snídaně
- video briefing v anglickém a německém jazyce
- převoz zavazadel z hotelu do hotelu
- připravený itinerář trasy
- podrobné cestovní dokumenty (mapy, popis trasy, místa, důležitá telefonní čísla)
- navigační aplikaci
- telefonickou asistenční službu po celou dobu zájezdu

Aktivní dovolená **PLUS**

INDIVIDUÁLNÍ ZÁJEZDY





© Tourismus Salzburg GmbH / Bryan Reinhart

ALPE ADRIA SALZBURG – GRADO 8 dní / 7 nocí (sobota – sobota)

cca 390 km



Popis

Nádherná cesta, která překročí Alpy a během jednoho týdne dorazí až k Jaderskému moři. Díky perfektně značené trase cyklostezky Alpe Adria se i tato velká vzdálenost dá snadno překonat. Výstup na nejvyšší bod trasy je rozdělen do dvou dnů a poslední úsek absolvujete vlakem.

Během cesty se setkáte s idylickým údolím řeky Salzach, Gasteinertalem, působivou horskou krajinou Vysokých Taur, slunečným Drautalem a poklidnými Korutany. Na kole pojedete po známé cestě Via Augusta a za hranicemi Itálie objevíte region Friuli-Venezia Giulia, setkáte se s krásnými a historickými městy Palmanova a Aquileia a nakonec dorazíte do Grada, známého přímořského letoviska.

Technické parametry

Trasa vede po cyklostezkách nebo klidných vedlejších silnicích. Úsek průsmykem Pass Lueg lze překonat vlakem.

zpětný transfer na vyžádání

CENA ZAHRNUJE

- přenocování ve 3* a/nebo příležitostně 4* hotelech
- snídaně
- video briefing v anglickém a německém jazyce
- převoz zavazadel z hotelu do hotelu
- jízdné vlakem na trase Böckstein – Mallnitz
- připravený itinerář trasy
- podrobné cestovní dokumenty (mapy, popis trasy, místa, důležitá telefonní čísla)
- navigační aplikace
- telefonickou asistenční službu po celou dobu zájezdu

Aktivní dovolená **PLUS**

INDIVIDUÁLNÍ ZÁJEZDY





© Harald Wisthaler

ALPE ADRIA VILLACH – TERST

8 dní / 7 nocí (sobota – sobota)

cca 280 km



Popis

Výchozím bodem této prohlídky je korutanské město Villach, kde se stékají řeky Dráva a Gail. Z Rakouska však brzy přejedete do Itálie, do regionu Friuli-Venezia Giulia, který nabízí velmi rozmanitou krajinu, ale také značné kulturní bohatství, jež se odráží v místní kuchyni, silně ovlivněné tradicemi alpsko-rakouskými, ale i slovinskými a benátskými. Poté, co za sebou necháte vrcholy Karnských Alp, pojedete na kole pozvolně klesajícím profilem směrem k Jaderskému moři, abyste dosáhli jeho širokých pláží s bílým pískem. Budete tak mít za sebou poslední úsek velkolepé trasy Alpe Adria, která překračuje Alpy a spojuje kouzelné rakouské město Salzburg s italským turistickým centrem Grado a následně pokračuje podél pobřeží do Terstu.

Technické parametry

Snadná trasa na kole po cyklostezkách nebo klidných vedlejších silnicích. Vhodné pro děti od 14 let.

zpětný transfer na vyžádání

CENA ZAHRNUJE

- ▶ přenocování ve 3* a/nebo příležitostně 4* hotelech
- ▶ snídaně
- ▶ video briefing v anglickém a německém jazyce
- ▶ převoz zavazadel z hotelu do hotelu
- ▶ připravený itinerář trasy
- ▶ podrobné cestovní dokumenty (mapy, popis trasy, místa, důležitá telefonní čísla)
- ▶ navigační aplikaci
- ▶ telefonickou asistenční službu po celou dobu zájezdu

Aktivní dovolená **PLUS**

INDIVIDUÁLNÍ ZÁJEZDY





ALPE ADRIA VILLACH – LUBLAŇ – TERST

8 dní / 7 nocí (sobota – sobota)

cca 290 km



Popis

Cyklostezka Alpe Adria, která prochází Slovinskem, má určitě co nabídnout. Kromě nádherné přírody, jezer a hor nabízí možnost navštívit také řadu zajímavých měst. Na této cestě z hor k moři poznáte Villach, Tarvisio, Bled, Lublaň, Postojnu, Lipicu a Terst. Nejdříve zavítáte do Tarvisia, italského pohraničního města, poté pojedete směrem na Slovinsko, kde strávíte první noc u pohádkového jezera Bled na úpatí Julských Alp. Objevíte také světoznámé krápníkové jeskyně Postojna a vesnici Lipicu, vyhlášenou chovem jezdecko-kočárových koní lipicánů. Poslední den pojedete na kole směrem k bývalému habsburskému přístavnímu městu Terst.

Technické parametry

Snadná trasa na kole po cyklostezkách nebo klidných vedlejších silnicích, přes malá města a idylickou krajinou. Vhodné pro děti od 14 let.

zpětný transfer na vyžádání

CENA ZAHRNUJE

- ▶ přenocování ve 3* a/nebo příležitostně 4* hotelech
- ▶ snídaně
- ▶ video briefing v anglickém a německém jazyce
- ▶ převoz zavazadel z hotelu do hotelu
- ▶ připravený itinerář trasy
- ▶ podrobné cestovní dokumenty (mapy, popis trasy, místa, důležitá telefonní čísla)
- ▶ navigační aplikaci
- ▶ telefonickou asistenční službu po celou dobu zájezdu

Aktivní dovolená **PLUS**

INDIVIDUÁLNÍ ZÁJEZDY





© www.wisthaler.com – Harald Wisthaler

➤ BENÁTKY – POREČ 8 dní / 7 nocí (sobota – sobota)

cca 280 až 415 km



Popis

Atraktivní itinerář podél pobřeží Jaderského moře – z Benátek pojedete na kole podél pláží Jadranu přes známá přímořská letoviska Lido di Jesolo a Caorle. Itinerář pokračuje v regionu Friuli-Venezia Giulia a nabízí mnoho příležitostí k úžasným výhledům – četná okouzující místa, středověká pevnostní města, římské pozůstatky, jedinečné stavby plné benátských prvků. Budete pokračovat dále po klidném pobřeží, doprovázeni na severu se majestátně tyčícími Alpami. Projedete Terstem, hlavním městem autonomního regionu Friuli-Venezia Giulia, s rakousko-uherským šarmem, a nakonec chorvatským poloostrovem Istrie do proslulé Poreče, památky UNESCO. Plavky mějte u sebe, protože budete mít často příležitost užít si osvěžující koupel.

Technické parametry

Trasa je až k Terstu rovinatá a poté pokračuje s mírnými výškovými rozdíly až do Poreče. Vhodné pro děti od 14 let.

zpětný transfer na vyžádání

CENA ZAHRNUJE

- přenocování ve 3* a/nebo příležitostně 4* hotelech
- snídaně
- trajekt z Marano Lagunare
- video briefing v anglickém a německém jazyce
- převoz zavazadel z hotelu do hotelu
- připravený itinerář trasy
- podrobné cestovní dokumenty (mapy, popis trasy, místa, důležitá telefonní čísla)
- navigační aplikaci
- telefonickou asistenční službu po celou dobu zájezdu

Aktivní dovolená **PLUS**

INDIVIDUÁLNÍ ZÁJEZDY





DOLOMITY – BENÁTKY

8 dní / 7 nocí (sobota – sobota)

cca 310 km



Popis

Tato atraktivní trasa, která začíná v Dolomitech, vás nejdříve zavede údolím Valle di Landro do olympijského města Cortina d'Ampezzo, cestou si vychutnáte okouzlující panorama Tre Cime di Lavaredo. Dále budete pokračovat do Pieve di Cadore, Tizianova rodiště, projedete Ponte nelle Alpi a dorazíte do provinční metropole Belluno. Trasa poté pokračuje přes městečka Feltre a Bassano del Grappa, zatímco se svahy postupně zmiřňují. Po návštěvě města Asolo budete pokračovat směrem k Trevisu a podél řeky Sile nakonec dorazíte až do Benátek.

Technické parametry

První dva dny vede trasa po tělesu staré dolomitské železnice. Od třetího dne je trasa variabilní se stoupáním i klesáním podle příslušného profilu Benátských Alp a vede po cyklostezkách nebo vedlejších silnicích. Poslední část trasy do Benátek je prakticky po rovině. Vhodné pro děti od 14 let.

zpětný transfer na vyžádání

CENA ZAHRNUJE

- ▶ přenocování ve 3* a/nebo příležitostně 4* hotelech
- ▶ snídaně
- ▶ video briefing v anglickém a německém jazyce
- ▶ převoz zavazadel z hotelu do hotelu
- ▶ připravený itinerář trasy
- ▶ podrobné cestovní dokumenty (mapy, popis trasy, místa, důležitá telefonní čísla)
- ▶ navigační aplikaci
- ▶ telefonickou asistenční službu po celou dobu zájezdu

Aktivní dovolená **PLUS**

INDIVIDUÁLNÍ ZÁJEZDY





© www.wisthaler.com – Harald Wisthaler

DOLOMITY TOUR 8 dní / 7 nocí (neděle – neděle)

cca 410 km



Popis

Během tohoto atraktivního itineráře budou Dolomity vaším stálým cestovním společníkem. Před vámi se bude profilovat řada velkolepých vrcholů protkaných náhorními plošinami, údolími a malými jezírky s průzračnou modrozelenou vodou.

Tour začíná v údolí Alta Pusteria, na severní hranici Dolomit, poté pokračuje údolími řek Isarco a Adige, která vyznačují západní hranici tohoto pohoří; po projetí Bolzanem se dostanete do Trenta a následně údolím Valsugana do Feltre. Bývalá dolomitská železnice vás pak povede směrem k olympijskému městu Cortina d'Ampezzo. Než zakončíte tento vzrušující okruh návratem do Alta Pusterie, vychutnáte si výhledy na slavný „trojzubec“ Tre Cime di Lavaredo.

Technické parametry

Trasa vede po starých lesních nebo vojenských cestách a po širokých horských cestách. Tour je vhodná pro dobře trénované cyklisty nebo pro cyklisty s elektrokoly.

CENA ZAHRNÚJE

- ▶ přenocování ve 3* hotelech
- ▶ snídaně
- ▶ video briefing v anglickém a německém jazyce
- ▶ převoz zavazadel z hotelu do hotelu
- ▶ připravený itinerář trasy
- ▶ podrobné cestovní dokumenty (mapy, popis trasy, místa, důležitá telefonní čísla)
- ▶ navigační aplikaci
- ▶ telefonickou asistenční službu po celou dobu zájezdu

Aktivní dovolená **PLUS**

INDIVIDUÁLNÍ ZÁJEZDY





LAGO DI GARDA TOUR 8 dní / 7 nocí (neděle – neděle)

cca 215 až 285 km



Popis

Sen o cyklostezce kolem jezera Lago di Garda se brzy stane skutečností! Postupně budovaná cyklostezka, dlouhá přibližně 140 kilometrů, je vlastně téměř hotová a umožní vám vychutnat si výjimečnou krajinu napříč Benátskem, Trentinem a Lombardií, od citroníků a čisté přírody západního pobřeží až po známá historická centra z veronské strany. Pojdte tedy do sedla a začněte šlapat, abyste objevili toto kouzelné místo a různé zvláštnosti této oblasti: od typicky středomořského pobřeží na jihu až po mekku outdoorových aktivit na severním cípu. Zajížďka na vrchol Monte Baldo a exkurze do Verony, města lásky, to jsou další dvě nezbytné etapy této strhující cyklotúry.

Technické parametry

Snadná trasa na kole po cyklostezkách nebo klidných vedlejších silnicích. Náročnější stoupání či frekventované silniční úseky jsou řešeny lanovkou a trajektem. Vhodné pro děti od 14 let.

CENA ZAHRNÚJE

- přenocování ve 3* a/nebo příležitostně 4* hotelech
- snídaně
- video briefing v anglickém a německém jazyce
- převoz zavazadel z hotelu do hotelu
- jízdné na trajekty a lanovky podle programu
- připravený itinerář trasy
- podrobné cestovní dokumenty (mapy, popis trasy, místa, důležitá telefonní čísla)
- navigační aplikaci
- telefonickou asistenční službu po celou dobu zájezdu

Aktivní dovolená **PLUS**

INDIVIDUÁLNÍ ZÁJEZDY





➤ PŘÍRODNÍ PARKY DOLOMIT

8 dní / 7 nocí (sobota – sobota)

cca 275 km



Popis

Tento itinerář, vytvořený především po starých vojenských a lesních cestách mezi majestátními vrcholy Dolomit, vám umožní každý den si vychutnat neuvěřitelnou přírodní scenérii hor, které jsou součástí světového dědictví UNESCO. Trasa částečně navazuje na oficiální MTB Maraton, akci konanou každoročně v červenci. Krajina Dolomit bude vaším společníkem na této cestě mezi přírodními parky Fanes-Sennes-Braies, Dolomiti d'Ampezzo a Dolomiti di Sesto.

Technické parametry

Trasa vede po starých lesních nebo vojenských cestách a po širokých horských cestách. Zájezd je vhodný pro dobře trénované cyklisty. U každé etapy si můžete vybrat mezi sportovní a jednoduchou variantou.


CENA ZAHRNUJE

- přenocování ve 3* a/nebo příležitostně 4* hotelech
- snídaně
- video briefing v anglickém a německém jazyce
- převoz zavazadel z hotelu do hotelu
- připravený itinerář trasy
- podrobné cestovní dokumenty (mapy, popis trasy, místa, důležitá telefonní čísla)
- navigační aplikaci
- telefonickou asistenční službu po celou dobu zájezdu

Aktivní dovolená **PLUS**

INDIVIDUÁLNÍ ZÁJEZDY





➤ MNICHOV – BENÁTKY 9 dní / 8 nocí (sobota – neděle)

cca 515 km



Popis

Cyklotrasa Mnichov – Benátky nabízí velmi pestrý itinerář, který protíná 5 regionů. Čeká vás zážitek, který spojuje potěšení z cestování na kole a dobrodružství přejezdu Alp od Německa přes Rakousko až po příjezd na Jadran v Itálii. Cyklotrasa začíná v bavorské metropoli Mnichov a končí v Benátkách. Vede nejdříve podél bavorských jezer a řeky Inn v tyrolském údolí Inntal, poté pokračuje přes nádherné Dolomity, dále do Trevisa a poté do lagunového města Benátky s kanály a historickými budovami. Jedinečné střídání velkých měst a malých romantických vesniček, jezer, údolí, hradů a pevností... tuto trasu si nelze nezamilovat!

Technické parametry

Nejnáročnější úsek přes Alpy (Innsbruck – Brenner) probíhá vlakem či autobusem. Z Dobbiaca do Cortiny d'Ampezzo trasa vede po cyklostezce podél staré železniční trati. Etapy posledních dvou dnů jsou po rovinatém terénu.

zpětný transfer na vyžádání

CENA ZAHRNUJE

- přenocování ve 3* a/nebo příležitostně 4* hotelech
- snídaně
- transfer Innsbruck – Brenner
- video briefing v anglickém a německém jazyce
- převoz zavazadel z hotelu do hotelu
- připravený itinerář trasy
- podrobné cestovní dokumenty (mapy, popis trasy, místa, důležitá telefonní čísla)
- navigační aplikaci
- telefonickou asistenční službu po celou dobu zájezdu

Aktivní dovolená **PLUS**

INDIVIDUÁLNÍ ZÁJEZDY





© Rad + Reisen | Carina Eßbüchl

➤ PASOV – VÍDEŇ – PASOV 8 dní / 7 nocí (sobota – sobota)

max. 45 km denně



Popis

Vydejte se na kole a na elegantní nadčasové lodi po stopách rakouské císařovny Sisi. Objevte úchvatně krásné říční scenérie s malými vesničkami, hrady a zámky zasazenými do nádherné přírody a užijte si vřelou rakouskou pohostinnost v každé fázi své cyklistické túry.

Tento region je rájem gurmánů a je proslulý svými koláči, zákusky a dalšími neodolatelnými kulinářskými lahůdkami. Vína z oblasti světového kulturního dědictví UNESCO Wachau mají mezinárodní reputaci a po vídeňském řízku, sachr dortu a meruňkových knedlících se vám na kole pojede mnohem snáz.

Technické parametry

Rovinatá, místy lehce svažité, cyklostezka je ideální pro méně zkušené cyklisty a děti. Trasa je hodnocena jako lehká. Začíná v německém Passau (Pasov), vede do Vídně a zpět. Každý den se můžete rozhodnout, zda chcete zůstat na lodi nebo jet úsek na kole.

CENA ZAHRNUJE

- 7 nocí v kajutách s vlastním soc. zařízením a klimatizací
- plná penze: snídaně formou bufetu, oběd na palubě (necyklisté) nebo obědový balíček (cyklisté), odpolední svačina a káva, večeře (výběr ze 2 až 3 jídel)
- přístavní poplatky
- delegát na palubě v AJ a NJ (nejezdí se skupinou na kole)
- program dle itineráře z/do Pasova
- přivítání kapitánem a welcome drink
- galavečeře s koktejlem na rozloučenou
- denně živá hudba na palubě
- podrobné cestovní dokumenty + cykloprůvodce v aplikaci + GPS souřadnice

Aktivní dovolená **PLUS**

INDIVIDUÁLNÍ ZÁJEZDY

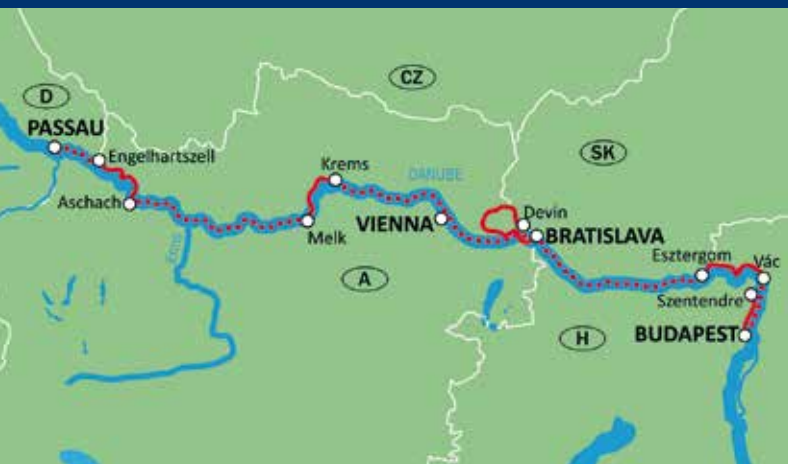


interiér (lod)

© Scylla



➤ PASOV – BRATISLAVA – BUDAPEŠŤ – VÍDEŇ – PASOV
8 dní / 7 nocí (neděle – neděle) max. 45 km denně



Popis

Na kole a lodi z „bavorských Benátek“ navštívíte tři nejpůvabnější evropské metropole: Vídeň, Bratislavu a Budapešť. Cyklistické výlety vás zavedou na romantickou „Velkou smyčku“ (Schlögener Donauschlinge), do malebného ohybu Dunaje s největší maďarskou katedrálou v Ostrihomu a do legendárního údolí Wachau, které je se svými malými vesničkami, krásnými paláci a hrady součástí světového kulturního dědictví UNESCO. Na palubě našich pohodlných výletních lodí si užijete exkluzivní atmosféru v prostorných a pohodlných kajutách i ve stylovém venkovním prostoru. Vychutnejte si fantastický výhled na dechberoucí krajinu ze sedla kola, ze sluneční paluby, v pohodlných sedačkách panoramatického salónku, ba dokonce i během úžasného jídla v prvotřídní restauraci.

Technické parametry

Rovinatá cyklostezka s mírným stoupáním je ideální pro méně zkušené cyklisty a děti. Trasa je hodnocena jako lehká. Každý den se můžete rozhodnout, zda chcete zůstat na lodi, nebo jet úsek na kole.

CENA ZAHRNUJE

- 7 nocí v kajutách s vlastním soc. zařízením a klimatizací
- plná penze: snídaně formou bufetu, oběd na palubě (necyklisté) nebo obědový balíček (cyklisté), odpolední svačina a káva, večere (výběr ze 2 až 3 jídel)
- přístavní poplatky
- delegát na palubě v AJ a NJ (nejezdí se skupinou na kole)
- program dle itineráře z/do Pasova
- přivítání kapitánem a welcome drink
- galavečeře s koktejlem na rozloučenou
- denně živá hudba na palubě
- podrobné cestovní dokumenty + cykloprůvodce v aplikaci + GPS souřadnice

Aktivní dovolená **PLUS**

INDIVIDUÁLNÍ ZÁJEZDY



interiér (lod)



GRAN PARADISO TOUR II 4 dny / 3 noci (sobota – úterý)



Popis

Trek v Národním parku Gran Paradiso v Grajských Alpách, ležících v Itálii v regionech Valle d'Aosta a Piemonte, s přenocováním v horských chatách, kde si budete moci užít vřelou alpskou pohostinnost. Hlavní dominantou je vrchol Gran Paradiso, který je s nadmořskou výškou 4 061 m nejvyšší vnitřní horou Itálie. Čeká vás itinerář přímo v srdci národního parku, v nedotčeném prostředí s úchvatnými výhledy na ledovce a vrcholy. Budete moci sledovat chování místních kozorožců, symbolů Národního Parku Gran Paradiso, a dalších obyvatel velehor.

Technické parametry

Vhodné pro turisty schopné chůze v nadmořské výšce nad 1 000 m a na vzdálenosti přibližně 15 km denně s různými typy terénu. Tour je určena pro turisty s předchozími zkušenostmi ve vysokých horách, s dobrými orientačními smysly a dobrou znalostí turistických map, případně se znalostí navigačních aplikací. Trasa může mít místy lehce exponované či zabezpečené úseky.

CENA ZAHRNUJE

- 3x přenocování s polopenzí v horských chatách
- připravený itinerář trasy
- cestovní dokumenty (mapy, GPS Waypoints)
- zpětný transfer autem z cílového bodu do výchozího místa (Surier)
- telefonickou asistenční službu po celou dobu zájezdu





GRAN PARADISO TOUR I 5 dní / 4 noci (sobota – středa)



Popis

Trek v Národním parku Gran Paradiso v Grajských Alpách, ležících v Itálii v regionech Valle d'Aosta a Piemonte, s přenocováním v horských chatách a malém hotýlku, kde si budete moci užít vřelou alpskou pohostinnost. Hlavní dominantou je vrchol Gran Paradiso, který je s nadmořskou výškou 4 061 m nejvyšší vnitřní horou Itálie. Čeká vás itinerář přímo v srdci národního parku, v nedotčeném prostředí s úchvatnými výhledy na ledovce a vrcholy. Budete moci sledovat chování místních kozorožců, symbolů Národního Parku Gran Paradiso, a dalších obyvatel velehor.


Technické parametry

Vhodné pro turisty schopné chůze v nadmořské výšce nad 1 000 m a na vzdálenosti přibližně 15 km denně s různými typy terénu. Tour je určena pro turisty s předchozími zkušenostmi ve vysokých horách, s dobrými orientačními smysly a dobrou znalostí turistických map, případně se znalostí navigačních aplikací. Trasa může mít místy lehce exponované či zabezpečené úseky.

CENA ZAHRNUJE

- 3x přenocování s polopenzí v horských chatách a 1x ubytování s polopenzí v 3* hotelu
- připravený itinerář trasy
- cestovní dokumenty (mapy, GPS Waypoints)
- zpětný transfer autem z cílového bodu do výchozího místa (Cogne)
- telefonickou asistenční službu po celou dobu zájezdu





© Katharina Obwegs

SRDCE JIŽNÍHO TYROLSKA 6 dní / 5 nocí (sobota – čtvrtek)



Popis

Z jižní strany Alp se vydáte směrem k srdci Jižního Tyrolska (italsky Alto Adige) přes Brixen (Bressanone), centrum jihotyrolské kultury, rozmanitou metropoli regionu Bolzano až do lázeňského města Merano. Nádherné výhledy a ochutnávky typických místních produktů a lokálních vín vám přinesou nezapomenutelný zážitek. V první části túry půjdete po „Keschtnweg – kaštanové cestě“, jedné z nejkrásnějších tras v celém Jižním Tyrolsku, obklopené vinicemi a sady. Následně budete pokračovat po stopách císařovny Alžběty Bavorské (známé jako Sisi) do fascinujícího lázeňského města Merano. V další části itineráře vás čeká cesta k jezeru Caldaro, nejznámějšímu jezeru Jižního Tyrolska, čeká vás také vinná stezka mezi Bolzanem a Meranem, na které najdete nejlepší vinařství v celé oblasti.

Technické parametry


Trasa vede po značených cestách, lesem a loukami. Trasa vhodná i pro rodiny se zdatnými dětmi. Některé úseky lze absolvovat také regionální hromadnou dopravou.

CENA ZAHRNUJE

- ▶ přenocování ve 3* a/nebo příležitostně 4* hotelech
- ▶ snídaně
- ▶ video briefing v anglickém a německém jazyce
- ▶ převoz zavazadel z hotelu do hotelu
- ▶ turistickou kartu zajišťující využívání zdarma regionální autobusovou dopravu
- ▶ jízdné lanovkou Renon z Bolzana do Soprabolzano
- ▶ jízdné pro vlakové spojení Bolzano – Lana
- ▶ připravený itinerář trasy
- ▶ podrobné cestovní dokumenty (mapy, popis trasy, místa, důležitá telefonní čísla)
- ▶ navigační aplikaci a telefonickou asistenční službu

Aktivní dovolená **PLUS**

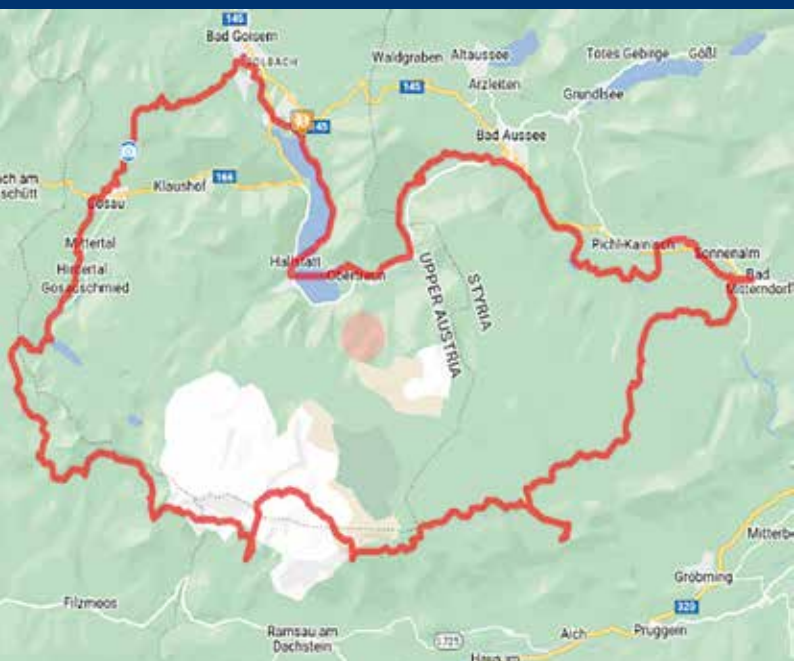
INDIVIDUÁLNÍ ZÁJEZDY





© the.adventure.bakery

➤ KING DACHSTEIN TRAIL PRO BĚŽCE 6 dní / 5 nocí (libovolný nástupní den)



Popis

King Dachstein Trail s celkovou délkou 122 km a převýšením 5 800 m představuje opravdovou výzvu a nezapomenutelný zážitek pro všechny milovníky terénního běhu neboli trailrunningu. Během čtyř denních etap oběhnete dokola celý masiv Dachsteinu s nejvyšším vrcholem dosahujícím 2 995 m n. m. – pomyslného krále celé Solné komory. Neustále se přitom budete pohybovat v nádherné oblasti patřící ke Světovému dědictví UNESCO.

Technické parametry

Trasa vede převážně horským a vysokohorským terénem. Předpokladem je tedy vhodné vybavení pro terénní běh v horách a odpovídající fyzická kondice. Mezi nezbytné vybavení patří trailové běžecké boty, dostatek oblečení, běžecký batoh, izotermická fólie, lékárnička, čelovka, mobilní telefon a hole. Cesty jsou dobře značené, ale značky mohou být zakryty zbytky sněhu, proto je nutné mít s sebou mapu a popis trasy (v ceně). Na vyžádání možnost zajistit horského průvodce.

CENA ZAHRNUJE

- 5x přenocování ve 3*/3* hotelech
- 5x polopenze (z toho 2x v Gosau k večeři navíc 1x 0,25 l vína, či 1x 0,33 l piva, či 1x vybraný nealko nápoj)
- 4x převoz zavazadel z hotelu do hotelu
- 1x zpáteční jízdenka na autobus Salzburg – Gosau (pouze na vyžádání, nutno rezervovat minimálně 1 týden před začátkem zájezdu)
- připravený itinerář trasy
- podrobné cestovní dokumenty (mapy, popis trasy, trasa ve formátu gpx, místa, důležitá telefonní čísla)
- telefonická asistenční služba po celou dobu zájezdu

Aktivní dovolená **PLUS**

INDIVIDUÁLNÍ ZÁJEZDY



© Marion Vicenta Payr



➤ PŘÍRODNÍ PARKY DOLOMIT 7 dní / 6 nocí (sobota – pátek)



Popis

Procházka třemi přírodními parky Dolomit znamená zažít přírodu skutečně naplno: objevíte krajiny snů plné jezer, horských pastvin a lesů s dotekem magie. To jsou legendární Dolomity, součást přírodního dědictví lidstva UNESCO. Na začátku itineráře vás přivítá jezero Braies odrážející bílé stěny hory Croda del Becco. Budete-li si myslet, že už jste viděli to nejlepší, otevře se Vám další nádherný výhled na pozoruhodné vrcholy horské skupiny Cristallo nad Cortinou. Obdivovat budete dále i vrcholy skupiny Tofane a Fanes, načež se nemůžete vyhnout exkurzi na slavný „trojzubec“ Tre Cime di Lavaredo, který slibuje velkolepý pohled na Dolomiti di Sesto. Nádherné údolí Valle di Sesto bude poslední zastávkou před rozloučením se s touto pohádkovou krajinou.

Technické parametry

Trasa vede po dobře značených cestách, bez zvláštních technických obtíží. Jednoduchý itinerář nevyžaduje horolezecké schopnosti. Vhodné pro osoby v dobré kondici.


CENA ZAHRNÚJE

- přenocování ve 3* a/nebo příležitostně 4* hotelech
- snídaně
- video briefing v anglickém a německém jazyce
- převoz zavazadel z hotelu do hotelu
- transfery nebo přesuny hromadnou dopravou podle programu
- jízdné lanovkou trasa Cortina – Faloria
- připravený itinerář trasy
- podrobné cestovní dokumenty (mapy, popis trasy, místa, důležitá telefonní čísla)
- navigační aplikaci
- telefonickou asistenční službu po celou dobu zájezdu

Aktivní dovolená **PLUS**

INDIVIDUÁLNÍ ZÁJEZDY





© Udo Bernhart

➤ KORUTANY – FRIULI – JULSKÉ ALPY 8 dní / 7 nocí (pátek – pátek)



Popis

S tímto týdenním trekem budete mít šanci se vydat přes hranice tří zemí! Z Korutan v jižním Rakousku vstoupíte do Itálie a poté do Slovinska, budou vás čekat nádherné jednodušší trasy mezi impozantními horami a krajinou. Trek začíná v rakouském Villachu a poté se odvíjí v italské oblasti Friuli. Projdete se mezi povodími řek Dráva, Gail a Tagliamento a také po Julských Alpách, které představují hranici mezi slovinsky a friulsky mluvícími oblastmi. Jedním z vrcholů celého treku bude návštěva vesničky na vrcholu hory Monte Lussari, známého poutního místa. Ve Slovinsku vás trasa zavede do Triglavského národního parku a poté do oblíbeného města Kranjska Gora. Vlakové spojení od rakouského jezera Faak am See do Villachu vám pak zajistí návrat do výchozího bodu celého treku.

Technické parametry

Trek se odehrává po turistických a horských stezkách, všechny trasy jsou dobře značené. Program je vhodný pro každého turistu v dobré fyzické kondici i pro děti od 14 let.

CENA ZAHRNUJE

- přenocování v B&B nebo 3* hotelech
- snídaně
- video briefing v anglickém a německém jazyce
- převoz zavazadel z hotelu do hotelu
- transfery nebo přesuny hromadnou dopravou podle programu
- připravený itinerář trasy
- podrobné cestovní dokumenty (mapy, popis trasy, místa, důležitá telefonní čísla)
- navigační aplikaci
- telefonickou asistenční službu po celou dobu zájezdu

Aktivní dovolená **PLUS**

INDIVIDUÁLNÍ ZÁJEZDY





➤ KITZBÜHEL – TRE CIME DI LAVAREDO 8 dní / 7 nocí (sobota – sobota)



Popis

Tento trek vás povede ze srdce Kitzbühelských Alp přes Vysoké Taury až k vyhlášeným vrcholům Tre Cime di Lavaredo, nejvýraznějšímu horskému monumentu Dolomit. Národním parkem Vysoké Taury s údolími ledovcového původu projdete až na rakousko-italskou hranici a dorazíte do jedinečného světa Dolomit. Mezi horskými pastvinami a chatami sestoupíte do jihotyrolského údolí Val di Casies, které se vyznačuje menšími seskupeními rodinných domů a farem, květnatými loukami a pláněmi s aromatickými bylinkami. Konec vaší túry už není daleko, ale ještě na vás čeká poslední zážitek – cesta na Tre Cime di Lavaredo.

Technické parametry

Trek se odehrává po dobře značených turistických stezkách; vhodný pro osoby v dobré kondici. Nejsou nutné horolezecké zkušenosti. Nejnáročnější stoupaní lze zvládnout za pomoci lanovky, delší etapy je možné zkrátit regionální hromadnou dopravou.

zpětný transfer na vyžádání

CENA ZAHRNUJE

- přenocování v B&B nebo 3* hotelech
- snídaně
- video briefing v anglickém a německém jazyce
- převoz zavazadel z hotelu do hotelu
- transfery nebo přesuny hromadnou dopravou podle programu
- jízdné sedačkovou lanovkou Gauxjoch
- připravený itinerář trasy
- podrobné cestovní dokumenty (mapy, popis trasy, místa, důležitá telefonní čísla)
- navigační aplikaci
- telefonickou asistenční službu po celou dobu zájezdu

Aktivní dovolená PLUS

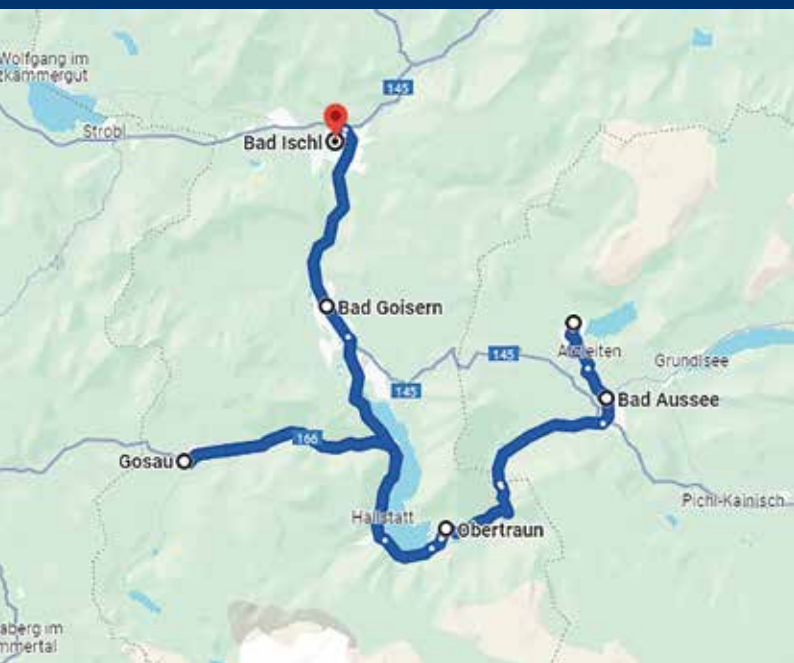
INDIVIDUÁLNÍ ZÁJEZDY





© STMG, Stadler

➤ NENÁROČNÁ TURISTIKA V SOLNÉ KOMOŘE 8 dní / 7 nocí (libovolný nástupní den)



Popis

Turistika v Solné komoře není jen o zdolávání horských vrcholů. Existuje i jiný způsob, jak si malebnost tohoto regionu naplno užít. Trek vás zavede od jezera Altaussee přes jezero Hallstätter See až k jezerům Vorderer a Hinterer Gosausee s nádhernými výhledy na impozantní Dachstein. Kromě chození po turistických stezkách budete mít dostatek času i pro poznávání jednotlivých míst a jejich pamětihodností. Harmonické souznění přírody a kultury zde z pěšího putování činí jedinečný zážitek. Není to náhoda, že jižní část Solné komory v okolí Dachsteinu a Hallstattu patří ke Světovému dědictví UNESCO.

Technické parametry

Trek není technicky náročný a je vhodný i pro začátečníky a děti v odpovídající fyzické kondici.

Doporučená turistická výbava: pevná turistická obuv, batoh, ochrana proti slunci a dešti, funkční oblečení.

CENA ZAHRNUJE

- 7x přenocování ve 3*/3* hotelech nebo gasthofech
- 7x snídaně
- 1x uvítací přípitek
- 2x převoz zavazadel z hotelu do hotelu
- 7x přesun autobusem / veřejnou dopravou podle programu
- 1x převoz lodí po jezeře Hallstätter See
- 1x suvenýr ze Solné komory
- připravený itinerář trasy
- podrobné cestovní dokumenty (mapy, popis trasy, místa, důležitá telefonní čísla)
- telefonická asistenční služba po celou dobu zájezdu

Aktivní dovolená **PLUS**

INDIVIDUÁLNÍ ZÁJEZDY



© Christopher Unterberger



MediCall
český lékař
na telefonu
24/7

Cestovní pojištění letních zájezdů vč. storna od ERV Evropské pro klienty CK NEV-DAMA

Co vám uhradíme (limity v Kč)	Optimal léto C+
Cíl cesty	Evropa
Léčebné výlohy vč. COVID-19	6 000 000
Zubní ošetření	24 000
Fyzioterapie	120 000
Náhrada za pobyt v nemocnici	20 000
Asistenční služby	neomezeně
Opatrovník	150 000
Úraz (trvalé následky)	200 000
Osobní věci	40 000
Odpovědnost za škodu	3 000 000
Storno vč. COVID-19	1 500-60 000
Cesty autem	✓
Náklady na odtah	10 000
Náhradní doprava a ubytování	20 000
Spoluúčast u pronajatého vozidla	5 000

Kolik to stojí (na osobu)	Optimal léto C+
1 500	120 Kč
3 000	250 Kč
5 000	390 Kč
10 000	540 Kč
15 000	690 Kč
30 000	990 Kč
45 000	1 490 Kč
60 000	1 990 Kč

Tato inzerce má pouze informativní charakter.
Přesné znění pojistných podmínek obdržíte při sjednání pojištění.

ERVpojistovna.cz

Zraníte se nebo onemocníte?
Asistenční služba vám pomůže,
stačí zavolat!

Podarí se vám rozbit
zrcadlo v hotelovém pokoji?
O škodu se postaráme.

Jste nuceni zrušit cestu?
Dostanete od nás až
90 % stornopoplatků.

Na dovolené si půjčíte
auto a nabouráte s ním?
Zaplatíme vaši spoluúčast.

 **ERV**
Evropská pojišťovna